

## Sehenswürdigkeiten



**Freizeitpark Lochmühle**

*Standort: Im Köpperner Tal an der L 3041*

Am Eingang des Köpperner Tals liegt der Freizeitpark Lochmühle, nur wenige Kilometer entfernt von der Saalburg. Auf dem großen Gelände befinden sich viele Attraktionen für die ganze Familie, wie z. B. ein Römer-Parcours, eine Familienachterbahn und ein Streichelzoo. Darüber hinaus gibt es ein landwirtschaftliches Museum und einen landwirtschaftlichen Lehrpfad. Direkt an der Lochmühle liegt der Bahnhof Saalburg, über den der Freizeitpark perfekt aus dem Rhein-Main-Gebiet zu erreichen ist.



**Kleinkastell Lochmühle**

*Standort: Direkt am Freizeitpark / Foto: Frank Winkelmann*

In unmittelbarer Nähe zum Freizeitpark liegt das Kleinkastell Lochmühle, von dem heute nur noch schwache Wälle im Gelände zu erkennen sind. Die Hauptaufgabe des Kastells, mit einer Besatzung von rund 30 Mann, war wohl die Sicherung des schwer zugänglichen Köpperner Tals und die Versorgung der umliegenden Wachtürme.

Die Überreste des Kastells sind inzwischen über einen kurzen und kindgerechten Lehrpfad, den Römer-Parcours, mit dem Freizeitpark Lochmühle verbunden.

Limeserlebnispfad - Zuführung Friedrichsdorf

## Gaststätten & Impressum

### Landgasthof und Hotel Lindenhof

Hugenottenstraße 47, 61381 Friedrichsdorf  
Tel.: 0 61 72 / 76 60  
Internet: [www.lindenhofhotel.com](http://www.lindenhofhotel.com)

### Dillinger Eck

Taunusstraße 103, 61381 Friedrichsdorf  
Tel.: 0 61 72 / 72 54 8  
Internet: [www.dillinger-eck.de](http://www.dillinger-eck.de)

### Hotel und Restaurant Zum Löwen

Taunusstraße 1, 61381 Friedrichsdorf  
Tel.: 0 61 72 / 76 96 30  
Internet: [www.zumloewen.biz](http://www.zumloewen.biz)

### Café Klatsch

Hugenottenstraße 98, 61381 Friedrichsdorf  
Tel.: 0 61 72 / 71 74 0  
Internet: [www.mein-klatsch.de](http://www.mein-klatsch.de)

### Pizzeria Da Cimino

Hugenottenstraße 54, 61381 Friedrichsdorf  
Tel.: 0 61 72 / 74 28 4  
Internet: [www.pizzeria-cimino.de](http://www.pizzeria-cimino.de)

### Herausgeber

### Limeserlebnispfad Hochtaunus gGmbH

Naturpark Taunus  
Hohemarkstraße 192, 61440 Oberursel/Taunus  
Tel.: 0 61 71 / 97 907 0  
Fax: 0 61 71 / 97 907 11  
E-Mail: [info@naturpark-taunus.de](mailto:info@naturpark-taunus.de)

### kgs - Karten & Grafik Service Steude (Gestaltung & Kartographie)

Im Wingert 64, 65760 Eschborn  
Tel.: 0 61 96 / 48 39 58  
Fax: 0 32 22 / 11 50 75 9  
E-Mail: [info@kgs-steude.de](mailto:info@kgs-steude.de)  
Internet: [www.kgs-steude.de](http://www.kgs-steude.de)

### Kartenvorlage

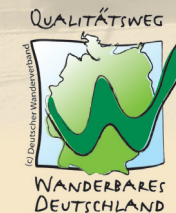
Die Karte in diesem Flyer wurde auf Grundlage der Open-Street-Map erstellt. © kgs - Karten & Grafik Service Steude

Limeserlebnispfad - Zuführung Friedrichsdorf

LIMESERLEBNISPFAD HOCHTAUNUS

## Zuführung Friedrichsdorf

Streckenlänge: 4 km





## Wegbeschreibung


### Zuführung Friedrichsdorf



*Startort: Waldrand Friedrichsdorf/Dillingen*


Die Friedrichsdorfer Zuführung beginnt am Waldrand des Stadtteils Dillingen. Am Einstiegsportal haben wir gleich das schwerste Stück vor uns: Der Weg führt mäßig steil ansteigend vorbei am Vogellehrpfad hinein in den Wald.

Nach 250 Metern biegen wir links ab und folgen dem Lochmühlenweg, der uns nun etwas flacher durch ein schönes Mischwaldstück mit dem klangvollen Namen „Säunickels Kleiderschrank“ führt.



Auf ca. 330 Metern haben wir den kleinen Anstieg geschafft, und der breite Wanderweg führt sanft abfallend in das Köpperner Tal. Nach ca. einem Kilometer läuft der Weg fast eben etwas oberhalb des Köpperner Tals am Hang des Gaulskopf entlang. Bald darauf kommen wir an der LeLo-Hütte vorbei, die nach einem ehemaligen Bürgermeister und einem ehemaligen Förster von Köppern benannt ist. Wenige hundert Meter später macht der Weg einen Knick nach rechts und wir erreichen kurz darauf den Limeserlebnispfad.

Von hier sind es nur noch 300 Meter bis zum Kleinkastell Lochmühle und dem Freizeitpark Lochmühle.



Limeserlebnispfad - Zuführung Friedrichsdorf

## Wegbeschreibung

Mit einem Höhenunterschied von 50 Metern auf ca. 4 Kilometern ist die Zuführung von Friedrichsdorf zum Limeserlebnispfad, bis auf einen kurzen Anstieg am Anfang, fast eben und auch durch den breiten und geschotterten Wanderweg für jedermann gut zu begehen.



## Anreisemöglichkeiten

Mit öffentlichen Verkehrsmitteln ist der Startpunkt der Zuführung Friedrichsdorf über die Bushaltestelle Taunusstraße mit der Linie 53 zu erreichen, die auch am Friedrichsdorfer Bahnhof hält. Am Bahnhof halten die regionalen Bahnlinien R 15 (Taunusbahn), R 16 und die S 5 aus dem Rhein-Main-Gebiet.

Für Anreisende mit dem PKW stehen zahlreiche Parkmöglichkeiten in Friedrichsdorf zur Verfügung.

Wer direkt am Limeserlebnispfad starten möchte, kann mit öffentlichen Verkehrsmitteln (Bus oder Bahn) zum Bahnhof Saalburg/Lochmühle fahren. Hier gibt es ebenfalls Parkmöglichkeiten.

